
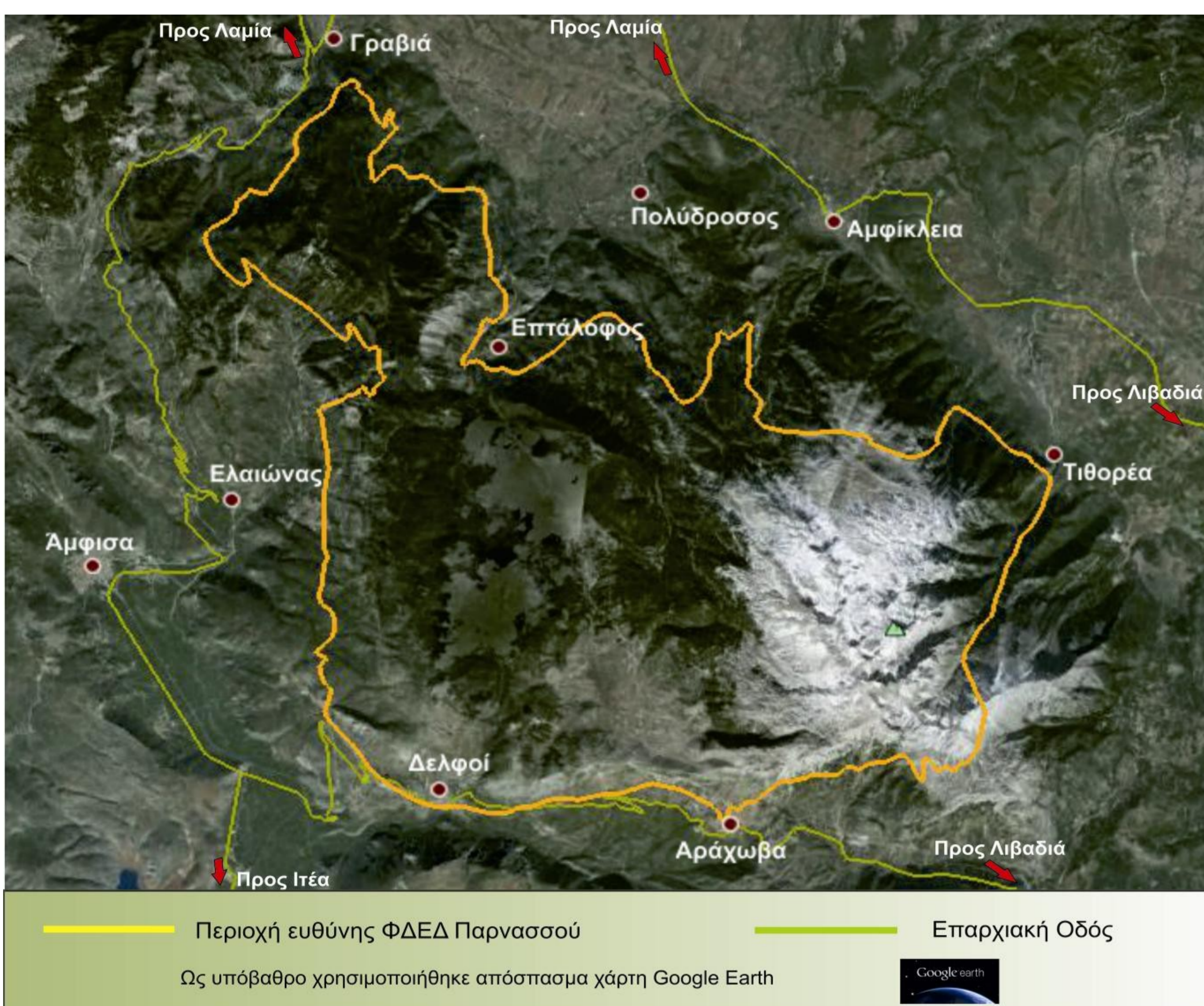




# ΦΟΡΕΑΣ ΔΙΑΧΕΙΡΙΣΗΣ ΕΘΝΙΚΟΥ ΔΡΥΜΟΥ ΠΑΡΝΑΣΣΟΥ

**Ο ΦΟΡΕΑΣ ΔΙΑΧΕΙΡΙΣΗΣ ΕΘΝΙΚΟΥ ΔΡΥΜΟΥ ΠΑΡΝΑΣΣΟΥ (ΦΔΕΔ ΠΑΡΝΑΣΣΟΥ)** ιδρύθηκε το 2002 . Πρόκειται για Ν.Π.Ι.Δ. με σκοπό την διοίκηση, προστασία, διατήρηση και αναβάθμιση της προστατευόμενης περιοχής του Όρους Παρνασσού. Ο Φορέας λειτουργεί υπό την αιγίδα του Υπουργείου Περιβάλλοντος Ενέργειας και Κλιματικής Αλλαγής (ΥΠΕΚΑ).



Ροσάρα ροπαλίσια

## ΣΚΟΠΟΣ ΤΟΥ «ΠΡΟΓΡΑΜΜΑΤΟΣ ΦΥΛΑΞΗΣ, ΠΡΟΣΤΑΣΙΑΣ & ΕΠΟΠΤΕΥΣΗΣ»

- Παρακολούθηση και έλεγχος στην περιοχή
- Συνεχής και οργανωμένη παρακολούθηση των προστατευόμενων φυτών και ζώων
- Ευαισθητοποίηση τοπικού πληθυσμού
- Ενημέρωση αρμόδιων και συναρμόδιων υπηρεσιών
- Δημιουργία ενός ολοκληρωμένου και οργανωμένου Σχεδίου φύλαξης, προστασίας και επέυσης του Εθνικού Δρυμού Παρνασσού

## ΠΡΟΣΤΑΤΕΥΟΜΕΝΕΣ ΠΕΡΙΟΧΕΣ

Ο Εθνικός Δρυμός Παρνασσού είναι ο δεύτερος που ιδρύθηκε στην Ελλάδα, το 1938. Στον ορεινό όγκο του Παρνασσού έχουν θεσμοθετηθεί οι ακόλουθες προστατευόμενες περιοχές:

- ο πυρήνας του Εθνικού Δρυμού Παρνασσού, όπως αυτός ορίζεται από τα Βασιλικά Διατάγματα του 1938 και 1939
- η Ειδική Ζώνη Διατήρησης, Νοτιοανατολικός Παρνασσός – Εθνικός Δρυμός Παρνασσού – Δάσος Τιθορέας με κωδικό GR 2450005
- το μεγαλύτερο τμήμα της Ζώνης Ειδικής Προστασίας, Όρος Παρνασσός με κωδικό GR 2410002
- το Αισθητικό Δάσος «Περιστικό Δάσος Τιθορέας», έκτασης 200 εκταρίων (ΠΔ ΦΕΚ 125/Δ/1979)
- το Καταφύγιο Άγιας Ζωής «Ασπρόχωμα – Ψιλό – Προντόλη – Κελάρι (Αράχωβας)», έκτασης 4.670,3 εκταρίων (ΦΕΚ 1043/Β/1976)
- το Εκτροφείο Θηραμάτων «Αμφικλείας» (κρατικό), έκτασης 250 εκταρίων, (ΦΕΚ 406/Β/76)
- τον Αρχαιολογικό Χώρο των Δελφών και το ευρύτερο Δελφικό Τοπίο (ΦΕΚ 147/Α/2012)



## ΑΝΑΠΤΥΞΗ ΑΝΘΡΩΠΙΝΟΥ ΔΥΝΑΜΙΚΟΥ

Στα πλαίσια Ανάπτυξης του Ανθρώπινου Δυναμικού του, ο ΦΔΕΔ Παρνασσού συμμετέχει σε σεμινάρια, όπως:

- Εκπαιδευτικό σεμινάριο για θέματα περιβάλλοντος διάρκειας 10 ημερών



- Εκπαιδευτικό σεμινάριο για θέματα πυρόσβεσης και εκμάθησης συντεταγμένων επί χάρτου από το Πυροσβεστικό Σώμα Αμφισσας



- ### Απειλές
- Καταπατήσεις εκτάσεων
  - Παράνομη υλοτομία
  - Συλλογή σπάνιων ειδών
  - Παράνομη βοσκή
  - Αύξηση ζήτησης γεωργικής γης
  - Ανεξέλεγκτη απόθεση απορριμμάτων και μπαζών
  - Ψεκασμοί
  - Πυρκαγιές
  - Λαθροθηρία


## ΚΥΡΙΟΙ ΣΤΟΧΟΙ

Στην περιοχή του Παρνασσού εντοπίζονται: 8 περιοχές με ιδιαίτερα βιολογικά ή γεωγραφικά χαρακτηριστικά που χρειάζονται προστασία

- πολλά είδη φυτών και ζώων που κινδυνεύουν με εξαφάνιση

Κύριοι στόχοι του ΦΔΕΔ Παρνασσού είναι:

- Η διατήρηση των παραπάνω και γενικότερα η προστασία της περιοχής
- Η ενίσχυση της φύλαξης σε συνεργασία με τις αρμόδιες αρχές
- Η ενημέρωση του κοινού, ώστε να αποκτήσει φιλική συμπεριφορά απέναντι στην προστασία και διαχείριση της περιοχής
- Η προσέλκυση επισκεπτών και η προβολή και ανάδειξη των αξιών του Παρνασσού
- Η επιστημονική παρακολούθηση των απειλούμενων ειδών φυτών, ζώων και οικοτόπων
- Η ανάδειξη του τοπίου και της ποικιλότητας της Προστατευόμενης Περιοχής



Επιμέλεια/ Σχεδιασμός: Βαρβαρήγος Γιώργος  
 Χάρτης: Δέσποινα Μερτζανίδου  
 Πηγές Φωτογραφιών: ΤΟΣΥΝ Αμφικλείας, Ανδριόπουλος Παύλος, Βαρβαρήγος Γιώργος, Καλλιμάνης Μάριος, Λαναρά Δώρα  
 Πηγές φωτογραφιών internet: [http://grevena-fauna.blogspot.gr/2011/10/blog-post\\_1474.html](http://grevena-fauna.blogspot.gr/2011/10/blog-post_1474.html),  
[http://grevena-fauna.blogspot.gr/2011/10/blog-post\\_5987.html](http://grevena-fauna.blogspot.gr/2011/10/blog-post_5987.html),  
<http://www.ebd.csic.es>,  
<http://en.wikipedia.org/wiki/>,  
<http://www.dpg.gr/forum/ind>,  
[http://grevena-fauna.blogspot.gr/2011/10/blog-post\\_3701.html](http://grevena-fauna.blogspot.gr/2011/10/blog-post_3701.html)



Ευρωπαϊκή Ένωση  
Ευρωπαϊκό Ταμείο  
Περιφερειακής Ανάπτυξης

Με τη συγχρηματοδότηση της Ελλάδας και της Ευρωπαϊκής Ένωσης